



RadlSommer 2022 Tour 3 - 7.8.2022 Langquaid & Hausen nach Kelheim (Landratsamt)

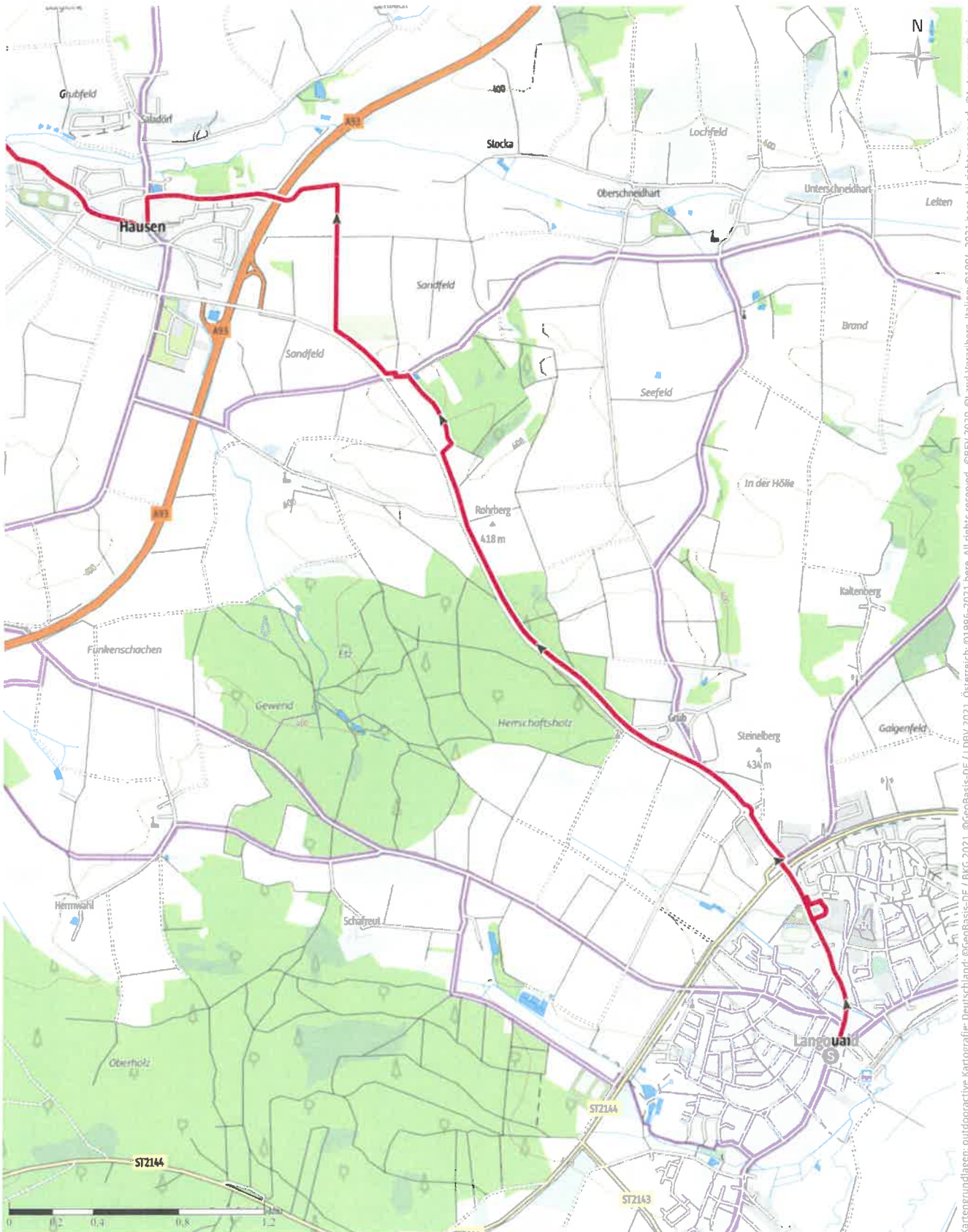
20,3 km 1:25 h 75 m 123 m Schwierigkeit -



Kartengrundlagen: outdooractive Kartografie; Deutschland: ©GeoBasis-DE / LDBV 2021, Österreich: ©1996-2021 here. All rights reserved. ©BEV 2020, ©Land Voralpenberg, Italien: ©1994-2021 here. All rights reserved. ©Autonome Provinz Bozen - Südtirol - Abteilung Natur, Landschaft und Raumentwicklung, ©Garago S.R.L. Kartengrundlagen: outdooractive Kartografie; ©OpenStreetMap (www.openstreetmap.org)

RadlSommer 2022 Tour 3 7.8.2022 Langquaid & ...

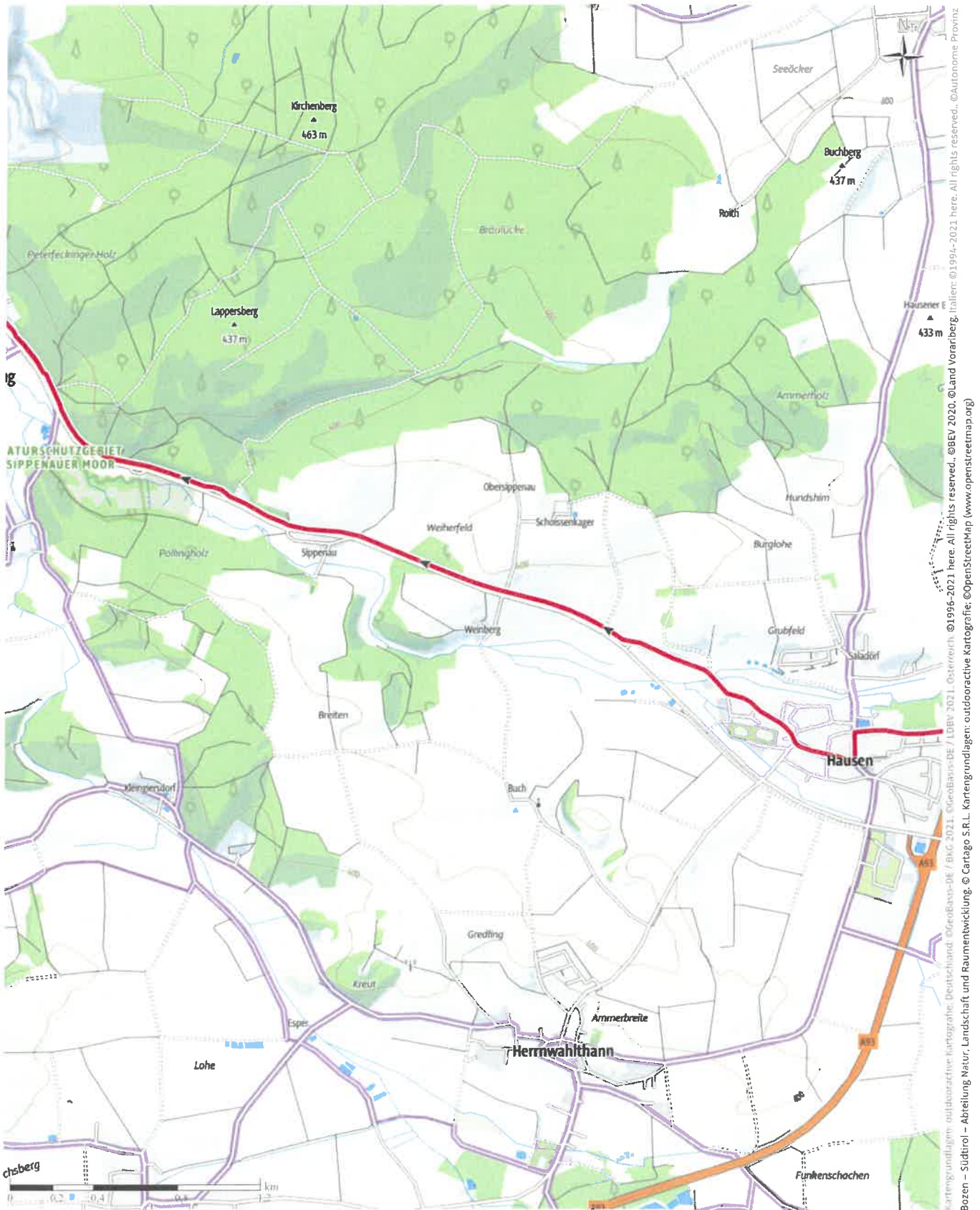
20,3 km 1:25 h 75 m 123 m Schwierigkeit -



Kartengrundlagen: outdooractive Kartografie; Deutschland: ©GeoBasis-DE / BKG 2021, ©GeoBasis-DE / LDBV 2021, Österreich: ©1996-2021 here, All rights reserved., ©BEV 2020, ©Land Vorarlberg, Italien: ©1994-2021 here, All rights reserved., ©Autonome Provinz Bozen – Südtirol – Abteilung Natur, Landschaft und Raumentwicklung, © Cartago S.R.L. Kartengrundlagen: outdooractive Kartografie; ©OpenStreetMap (www.openstreetmap.org)

RadlSommer 2022 Tour 3 7.8.2022 Langquaid & ...

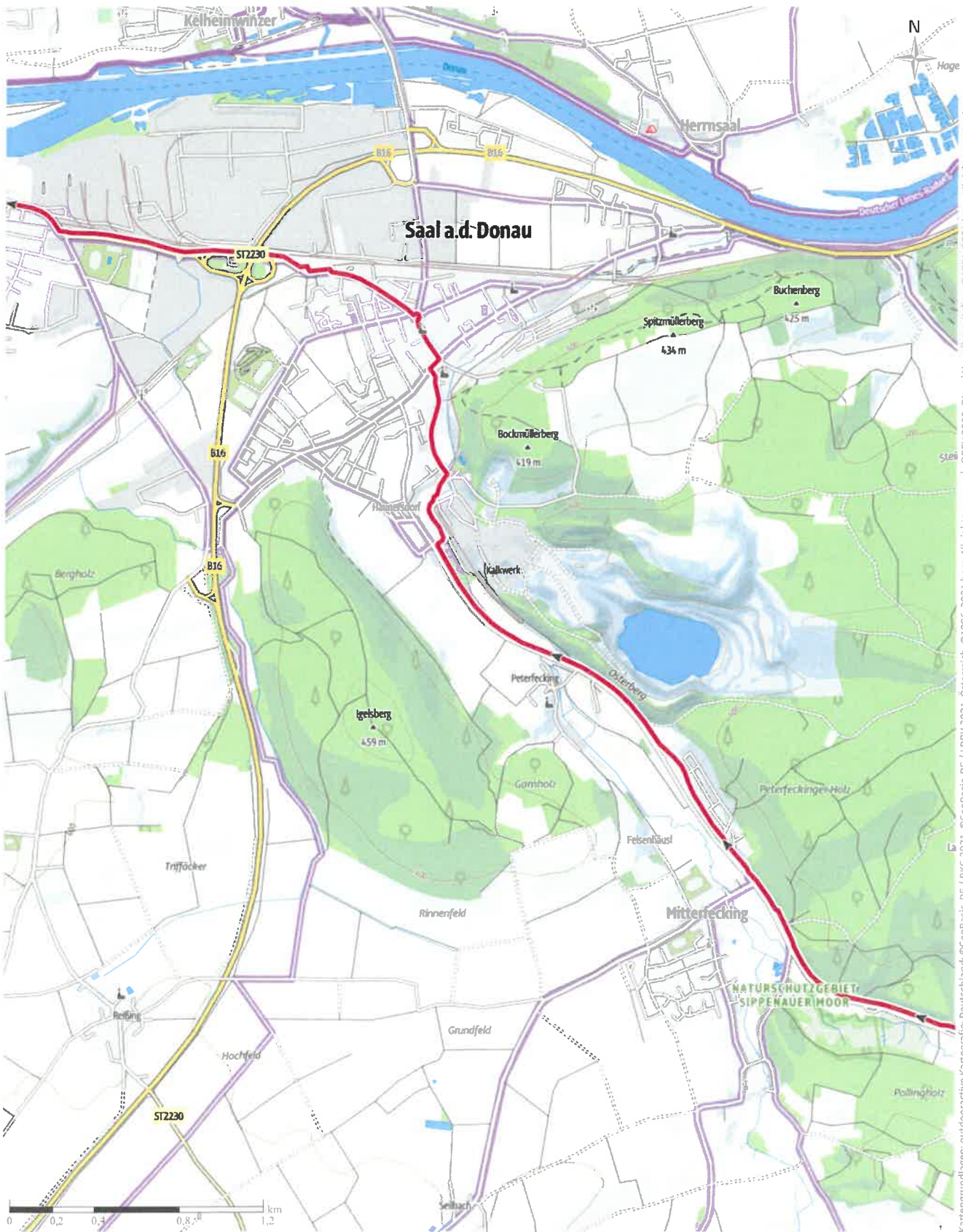
→ 20,3 km ⌚ 1:25 h ▲ 75 m ▼ 123 m Schwierigkeit -



Kartengrundlagen: outdooractive Kartografie, Deutschland: ©GeoBasis-DE / BNG 2021, ©GeoBasis-DE / LBBV 2021, Österreich: ©1996-2021 here, All rights reserved., ©BEV 2020, ©Land Vorarlberg, Italien: ©1999-2021 here, All rights reserved., ©Autonome Provinz Bozen – Südtirol – Abteilung Natur, Landschaft, und Raumentwicklung, © Cartago S.R.L. Kartengrundlagen: outdooractive Kartografie, ©OpenStreetMap (www.openstreetmap.org)

RadlSommer 2022 Tour 3 7.8.2022 Langquaid & ...

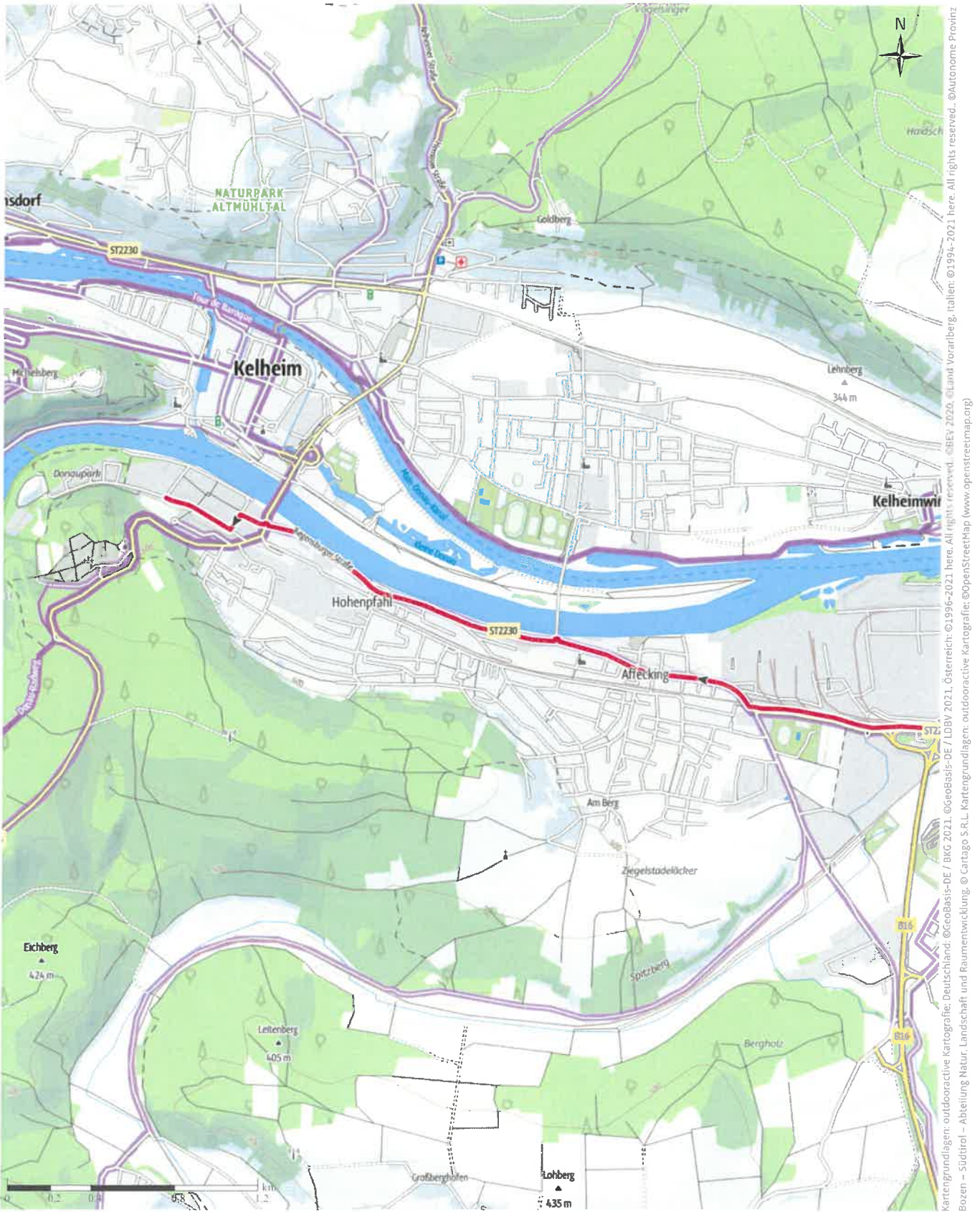
20,3 km 1:25 h 75 m 123 m Schwierigkeit -



Kartengrundlagen: outdooractive Kartografie; Deutschland: ©GeoBasis-DE / LDBV 2021, Österreich: ©1996-2021 here. All rights reserved., ©BBEV 2020, ©Land Vorarlberg; Italien: ©1994-2021 here. All rights reserved., ©Autonome Provinz Bozen - Südtirol - Abteilung Natur, Landschaft und Raumentwicklung, © Cartago S.R.L. Kartengrundlagen: outdooractive Kartografie; ©OpenStreetMap (www.openstreetmap.org)

RadlSommer 2022 Tour 3 7.8.2022 Langquaid & ...

20,3 km 1:25 h 75 m 123 m Schwierigkeit -

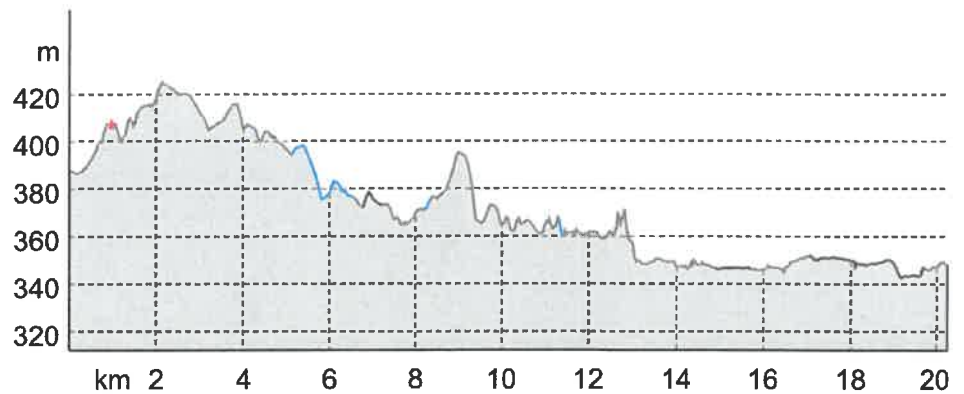


Kartengrundlagen: outdooractive Kartografie; Deutschland: ©GeoBasis-DE / BKG 2021, ©GeoBasis-DE / LDDB 2021, Österreich: ©1996-2021 here. All rights reserved., ©BEV 2020, ©Land Vorarlberg, Italien: ©1994-2021 here. All rights reserved., ©Autonome Provinz Bozen – Südtirol – Abteilung Natur, Landschaft und Raumentwicklung, © Cartago S.R.L. Kartengrundlagen: outdooractive Kartografie; ©OpenStreetMap (www.openstreetmap.org)

Wegart

— Asphalt	14,4 km
— Schotterweg	1,7 km
— Weg	0 km
— Pfad	0,2 km
— Straße	4 km

Höhenprofil



Tourdaten

Radtour

Strecke	↔ 20,3 km
Dauer	🕒 1:25 h
Aufstieg	⬆️ 75 m
Abstieg	⬇️ 123 m

Schwierigkeit	-
Kondition	●●●●●●
Technik	●●●●●●
Höhenlage	 425 m 343 m

Beste Jahreszeit

JAN	FEB	MAR
APR	MAI	JUN
JUL	AUG	SEP
OCT	NOV	DEZ

Bewertungen

Autoren

Erlebnis	●●●●●
Landschaft	●●●●●

Weitere Tourdaten



Florian Best

Aktualisierung: 22.06.2022



Quelle
**Bayerns Herzstück - Altmühl |
 Donau | Hallertau**

Donaupark 13
 93309 Kelheim
 Telefon +49 9441 207-7330
 Fax +49 9441 207-7350
 info@tourismus-landkreis-
 kelheim.de
<https://www.herzstueck.bayern/>

Langquaid Rathaus: 10:30 Uhr

Hausen Hauptstraße / Ecke Kirchplatz: 11:15 Uhr